

INFORME DE MONITOREO DE MEDIOS*

Fecha: 24/03/2023

Semana N° 13

Coordinación de Vigilancia Epidemiológica

*Vigilancia basada en eventos de interés epidemiológico mediante el monitoreo de medios abiertos de comunicación locales y nacionales.

Reporte de eventos:

Amenaza	Tema	Medio	Fecha	Resumen	Liga	Prioridad
Biológico	Eliminación de residuos	El Sol de Cuernavaca	24 marzo 2023	El alcalde de Cuernavaca, José Luis Urióstegui Salgado, señaló que el programa de separación de residuos sólidos será respaldado por una campaña de concientización y el hábito se fomentará desde casa. Asimismo, dijo, los camiones recolectores tendrán distintivos para identificar qué tipo de desechos depositar en ellos.	https://www.elsoldecuernavaca.com.mx/local/como-sera-el-programa-de-separacion-de-residuos-en-cuernavaca-9807324.html	Bajo
Impacto ambiental	Crítica la tala de árboles en Morelos	Diario de Morelos	24 marzo 2023	Dijo que recientemente -en febrero-, la titular de la dependencia a nivel federal, María Luisa Albores, se refirió a las 122 zonas críticas en el país, de las que tres se ubican en Morelos.	https://www.diariodemorelos.com/noticias/de-grave-critica-la-tala-en-morelos	Bajo
Incendios	Disminuyen incendios forestales	Diario de Morelos	24 marzo 2023	En lo que va de la temporada, se han reportado 46 incendios forestales, 49 por ciento menos que los que se contabilizaron el año pasado para la misma fecha de medición.	https://www.diariodemorelos.com/noticias/disminuyen-en-morelos-incendios-forestales	Bajo
Biológico	Casos acumulados Covid-19	La Unión	24 marzo 2023	La Secretaría de Salud Morelos informó este jueves en un comunicado que a la fecha en Morelos se han estudiado 395 mil 321 personas, de las cuales se han confirmado 100 mil 763 con coronavirus covid-19; 161 están activas y se han registrado 5 mil 396 defunciones.	https://www.launion.com.mx/morelos/avances/noticias/224517-en-morelos-100-763-casos-confirmados-acumulados-de-covid-19-y-5-396-decesos.html	Bajo
Incendios	Controlados el 100% de incendios forestales	La Unión	24 marzo 2023	En un comunicado, el Mando Unificado de Incendios Forestales informó que este jueves se atendieron tres incendios forestales, los cuales fueron controlados y liquidados al 100 por ciento, en tres municipios de Morelos.	https://www.launion.com.mx/morelos/avances/noticias/224516-controlados-y-liquidados-al-100-tres-incendios-forestales.html	Bajo



<http://ssm.gob.mx>



Servicios de Salud Morelos



@MorelosSalud

Callejón Borda N°3 Col. Centro C.P. 62000
Teléfono (777) 312 62 31 / 314 33 36 ext. 222

**Calle Gómez Azcárate No. 205, Col. Lomas de la Selva
C.P. 62270, Cuernavaca, Morelos. Tel.: 777 102 25 56**

INFORME DE RIESGOS METEOROLÓGICOS

Fecha: 24/03/2023

Semana N° 13

Coordinación de Vigilancia Epidemiológica

Fuente: Servicio Meteorológico Nacional de México, CONAGUA.

SE PRONOSTICAN RACHAS FUERTES DE VIENTO EN EL NOROESTE, NORTE Y NORESTE DE MÉXICO, ACOMPAÑADOS DE TOLVANERAS

Para este día, el **frente frío Núm. 43** y una **línea seca** sobre el noreste de México ocasionarán lluvias aisladas en Tamaulipas y **vientos con rachas de 70 a 90 km/h y tolvaneras** en Coahuila, Nuevo León y Tamaulipas, así como **vientos con rachas de 50 a 70 km/h y tolvaneras** en San Luis Potosí, Aguascalientes, Jalisco y Guanajuato. Por la noche, se espera el ingreso de un **nuevo frente frío** en el noroeste de México, en combinación con la **corriente en chorro polar y una vaguada polar**, provocarán lluvias aisladas en Baja California y **vientos con rachas de 70 a 90 km/h y tolvaneras** en Chihuahua; **rachas de 50 a 70 km/h y tolvaneras** en Baja California, Baja California Sur, Durango, Sonora y Sinaloa. Asimismo, se prevé oleaje de 2 a 3 metros de altura en la costa occidental de la Península de Baja California. A su vez, **canales de baja presión** sobre el oriente, centro y sureste de México en combinación con el **ingreso de aire húmedo** proveniente del Océano Pacífico, Mar Caribe y Golfo de México, originarán chubascos en el sureste mexicano, así como lluvias aisladas en el centro y oriente del territorio nacional, incluido Quintana Roo. Finalmente, una **circulación anticiclónica** en niveles medios de la atmósfera ocasionará altas temperaturas en la mayor parte de la República Mexicana, con máximas de **40 a 45 °C** en Tamaulipas, San Luis Potosí, Nayarit, Jalisco, Colima, Michoacán, Guerrero, Morelos, Oaxaca y Veracruz.

Probabilidad de torbellinos o tornados en Coahuila por la noche.

Lluvias aisladas (0.1-5mm):

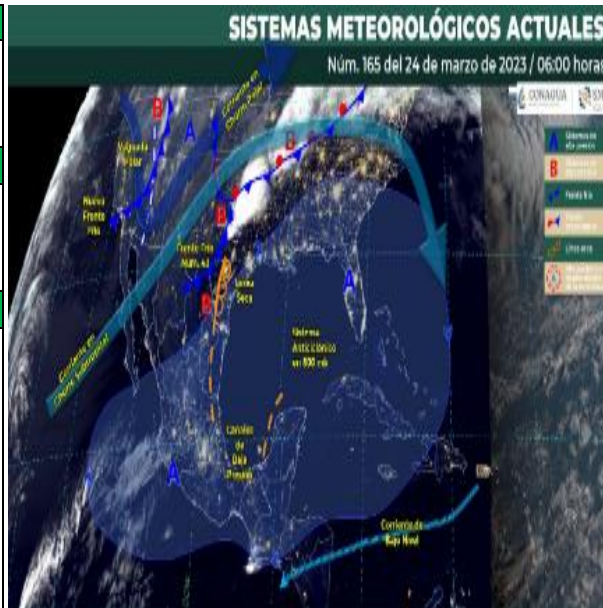
Baja California, Tamaulipas, Hidalgo, Estado de México, Ciudad de México, Tlaxcala, **Morelos**, Puebla, Veracruz y Quintana Roo.

Temperaturas Máximas de 35-40 °C:

Tamaulipas, San Luis Potosí, Nayarit, Jalisco, Colima, Michoacán, Guerrero, **Morelos**, Oaxaca y Veracruz.

Pronostico en región Mesa Central:

Cielo medio nublado durante el día, con lluvias aisladas y posibles descargas eléctricas en Hidalgo, Tlaxcala, **Morelos** y Puebla. Sin lluvia en el resto de la región. Ambiente frío a fresco y bancos de niebla en zonas montañosas durante la mañana. Ambiente templado a cálido por la tarde, siendo muy caluroso en Morelos. Viento con rachas de 50 a 70 km/h y tolvaneras en Guanajuato y de dirección variable con rachas de hasta 45 km/h en el resto de la región.



<http://ssm.gob.mx>



Servicios de Salud Morelos



@MorelosSalud

Callejón Borda N°3 Col. Centro C.P. 62000
Teléfono (777) 312 62 31 / 314 33 36 ext. 222

**Calle Gómez Azcárate No. 205, Col. Lomas de la Selva
C.P. 62270, Cuernavaca, Morelos. Tel.: 777 102 25 56**

INFORME DE MONITOREO VOLCÁNICO Y SISMOLÓGICO

Fecha: 24/03/2023

Semana N° 13

Coordinación de Vigilancia Epidemiológica

Fuente: Servicio Sismológico Nacional, UNAM. / Centro nacional de Prevención de Desastres (CENAPRED)-SEGOB, SENEAM-SCT y NOAA.

Durante las últimas 24 horas, mediante los **sistemas de monitoreo del volcán Popocatepetl**, se detectaron **141 exhalaciones acompañadas de vapor de agua, gases volcánicos y ceniza, además una explosión moderada ayer** a las 16:49 h y **dos explosiones menores** hoy a las 06:11 y 06:57 h. Adicionalmente, se contabilizaron **124 minutos de tremor de baja amplitud**. En este lapso, el Centro Nacional de Comunicaciones y Operaciones de Protección Civil (CENACOM) reportó ligera caída de ceniza en Amecameca en el Estado de México. Durante la mañana **se ha observado una emisión constante de vapor de agua y gases volcánicos con dirección Noreste (NE).**

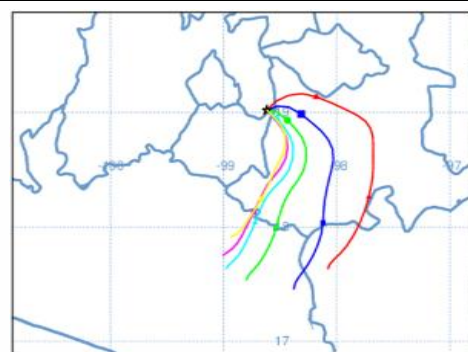
NIVEL DE ALERTA	SEMAFORO	AMARILLO-FASE 2	RECOMENDACIONES PARA LA FASE AMARILLO FASE 2
	<p>El volcán presenta incremento en su actividad, con explosiones esporádicas:</p> <ul style="list-style-type: none"> Pluma continúa de vapor de agua y gas. Caída de ceniza leves a moderadas en poblaciones cercanas. Lanzamiento de fragmentos incandescentes y posibilidad de flujos piroclásticos de corto alcance asociado a las explosiones. Crecimiento y destrucción de domos de lava. Flujos de lodo o escombros de corto alcance. 		


1. Continuar con el **radio de seguridad de 12 km**, por lo que la **permanencia** en esa área **no está permitida**.
2. Controlar el tránsito entre Santiago Xalitlintla y San Pedro Nexapa, vía Paso de Cortés.
3. A las autoridades de **Protección Civil**, **mantener sus procedimientos preventivos**, de acuerdo con sus planes operativos.
4. A la **población** se le recomienda **eleva la atención a los avisos de las autoridades de su localidad** y se exhorta a no acercarse al volcán, y mucho menos al cráter.
5. **Mantenerse fuera de cañadas ante posibles flujos de lodo**, principalmente en temporada de lluvias.

PRONOSTICO DE CAIDA DE CENIZA

En caso de una exhalación de ceniza volcánica, **el pronóstico de trayectoria hacia el este-noreste, este y este-sureste, cambiando al sureste y al sur** (simulando exhalación cada hora en las próximas 6 horas), a su paso por la zona oeste, centro y oeste-suroeste del estado de Puebla, para las **primeras 12 horas de pronóstico**, (14:00 a las 02:00 hora local). Posteriormente para las **últimas 12 horas de pronóstico** (02:00 a las 14:00 hora local del día siguiente), las trayectorias continúan sobre la zona oeste-suroeste, suroeste, centro y sur del estado de Puebla; zona noreste y este-noreste del estado de Guerrero y zona noroeste del estado de Oaxaca.

SIN PRONOSTICO DE CAIDA DE CENIZA PARA EL ESTADO



SISMOS	<p>Se registró sismo de magnitud de 3.5 grados Richter, a las 05:14:39 hrs con localización del epicentro a 9 km al este de Reyes de Salgado, Michoacán.</p> <p>NO PERCIBIDO EN EL ESTADO DE MORELOS.</p>	
	<p>REPORTE DE DAÑOS A LA POBLACION</p> <p>Sin reporte de daños a la población ni a la infraestructura en salud.</p>	

**PROTECCIÓN
CIVIL**

<http://ssm.gob.mx>



Servicios de Salud Morelos



@MorelosSalud

Callejón Borda N°3 Col. Centro C.P. 62000
Teléfono (777) 312 62 31 / 314 33 36 ext. 222

**Calle Gómez Azcárate No. 205, Col. Lomas de la Selva
C.P. 62270, Cuernavaca, Morelos. Tel.: 777 102 25 56**

INFORME DE MONITOREO DE TEMPERATURAS Y CALIDAD DEL AIRE

Fecha: 23/03/2023

Semana N° 13

Coordinación de Vigilancia Epidemiológica

Fuente: Comisión Estatal de Agua (CEAGUA)

**PRONOSTICO DE TEMPERATURAS POR
MUNICIPIO**

Municipio	Min.	Max.	Municipio	Min.	Max.
Amacuzac	13°	38°	Tepalcingo	16°	34°
Cuautla	13°	30°	Ayala	15°	31°
Jiutepec	16°	33°	Huitzilac	04°	22°
Temixco	16°	35°	Tepoztlán	12°	32°
Tlaltizapan	15°	36°	Zacualpan	13°	30°
Axochiapan	17°	35°	Tlalquitenango	16°	40°
Cuernavaca	14°	33°	Puente de Ixtla	15°	39°
Jojutla	16°	39°			

**TEMPERATURAS MÁXIMAS Y MÍNIMAS,
ULTIMAS 24 HRS**

Mínimas

Huitzilac	04° 22°
Tetela del Volcán	10° 25°
Totolapan	12° 27°
Ocuituco	12° 27°

Máximas

Tlaquiltenango	16° 40°
Jojutla	16° 39°
Axochiapan	17° 35°
Zacatepec	18° 36°

CALIDAD DEL AIRE

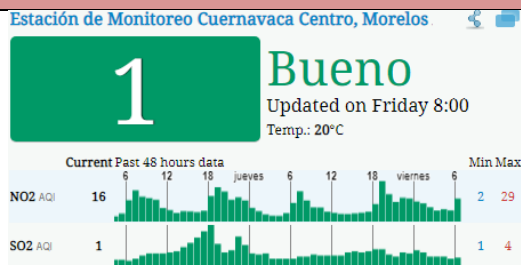
ÍNDICE AIRE Y SALUD

NIVEL DE RIESGO ASOCIADO

RECOMENDACIONES

**GRUPOS
SENSIBLES**

**PARA TODA
LA
POBLACIÓN**



Bajo

**Se considera que el riesgo
es mínimo.**

**Disfruta las actividades al
aire libre.**



<http://ssm.gob.mx>



Servicios de Salud Morelos



@MorelosSalud

Callejón Borda N°3 Col. Centro C.P. 62000
Teléfono (777) 312 62 31 / 314 33 36 ext. 222

**Calle Gómez Azcárate No. 205, Col. Lomas de la Selva
C.P. 62270, Cuernavaca, Morelos. Tel.: 777 102 25 56**

INFORME DE MONITOREO EPIDEMIOLÓGICO

Fecha: 23/03/2023

Semana N° 13

Coordinación de Vigilancia Epidemiológica

Fuente: Jurisdicciones Sanitarias del estado de Morelos.

JURISDICCION SANITARIA I:

 SIN EVENTOS EXTRAORDINARIOS NOTIFICADOS POR LA JURISDICCION SANITARIA AL MOMENTO DE ESTE REPORTE.

JURISDICCION SANITARIA II:

 SIN EVENTOS EXTRAORDINARIOS NOTIFICADOS POR LA JURISDICCION SANITARIA AL MOMENTO DE ESTE REPORTE.

JURISDICCION SANITARIA III:

 SIN EVENTOS EXTRAORDINARIOS NOTIFICADOS POR LA JURISDICCION SANITARIA AL MOMENTO DE ESTE REPORTE.



<http://ssm.gob.mx>



Servicios de Salud Morelos



@MorelosSalud

Callejón Borda N°3 Col. Centro C.P. 62000
Teléfono (777) 312 62 31 / 314 33 36 ext. 222

**Calle Gómez Azcárate No. 205, Col. Lomas de la Selva
C.P. 62270, Cuernavaca, Morelos. Tel.: 777 102 25 56**